



# REGIÓN HUÁNUCO

*Guía turística*

**ELABORADO POR:**

- **GARCIA HUANACO, FABRIZZIO S.**
- **HUAMANI DIAZ, MELISSA Y.**

# INTRODUCCIÓN

La siguiente guía a sido elaborada para quien desee conocer un poco más de la región de Huánuco, donde abarcaremos desde sus atractivos turísticos hasta su gastronomía; como también algunas sugerencias para que puedan disfrutar su estadía en esta región.

# ÍNDICE

INTRUDUCCIÓN

CAPITULO I:

I.I INFORMACIÓN GENERAL DE LA REGIÓN DE HUÁNUCO (Localización, población, división política, clima, economía, idioma, religión, bancos, centros médicos, telefonía e internet.)	8
I.II DATOS UTILES PARA EL VIAJERO (Servicios turísticos, medios de transporte e infraestructura vial).	9
I.IV GASTRONOMÍA	10
I.V CALENDARIO DE FESTIVIDADES	15
I.VI GEOGRAFÍA Y ECOLOGÍA (Biodiversidad, áreas naturales protegidas y relieves).	18

## CAPITULO II: INFORMACIÓN TURÍSTICA DE LAS PROVINCIAS DE HUÁNUCO

(Datos generales, datos útiles para el viaje, recomendaciones, historia y arqueología).

II.I MARAÑÓN	20
II.II HUAYCABAMBA	24
II.III LEONCIO PRADO	28
II.IV HUMALÍES	32
II.V DOS DE MAYO	38
II.VI HUÁNUCO	42
II. VII PUERTO INCA	48
II.VIII LAURICOCHA	52
II.IX AMBO	56
II.X PACHITEA	63



# Mapa Político



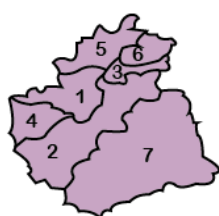
- PACHITEA**
1. Chaglla
  2. Molino
  3. Panao
  4. Umari



- AMBO**
1. Ambo
  2. Cayna
  3. Colpas
  4. Conchamarca
  5. Huacar
  6. San Francisco
  7. San Rafael
  8. Tomay Kichwa



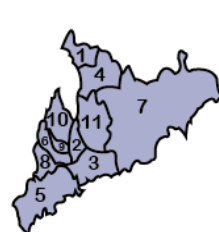
- HUACAYBAMBA**
1. Canchabamba
  2. Cochabamba
  3. Huacaybamba
  4. Pinra



- LAURICOCHA**
1. Baños
  2. Jesús
  3. Jivia
  4. Queropalca
  5. Rondos
  6. San Francisco de Asís
  7. San Miguel de Cauri



- MARAÑÓN**
1. Cholón
  2. Huacrachuco
  3. San Buenaventura



- HUAMALÍES**
1. Arancay
  2. Chavín de Pariarca
  3. Jacas Grande
  4. Jircan
  5. Llata
  6. Miraflores
  7. Monzón
  8. Puños
  9. Punchao
  10. Singa
  11. Tantamayo



- DOS DE MAYO**
1. Chuquis
  2. La Unión
  3. Marias
  4. Pachas
  5. Quivilla
  6. Ripan
  7. Sillapata
  8. Shunqui
  9. Yanas



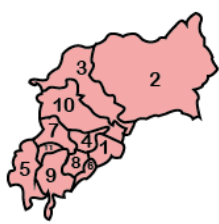
- PUERTO INCA**
1. Codo del Pozo
  2. Honoria
  3. Puerto Inca
  4. Tournavista
  5. Yuyapichis



- YAROWILCA**
1. Aparicio Pomares
  2. Cahuac
  3. Chacabamba
  4. Chavinillo
  5. Choras
  6. Jacas Chico
  7. Obas
  8. Pampamarca



- LEONCIO PRADO**
1. Daniel Alomía Robles
  2. Hermilio Valdizán
  3. José Crespo y Castillo
  4. Luyando
  5. Mariano Dámaso Beraun
  6. Rupa Rupa



- HUÁNUCO**
1. Amarilis
  2. Chinchao
  3. Churubamba
  4. Huánuco
  5. Margos
  6. Pilco Marca
  7. Quisqui
  8. San Francisco de Cayran
  9. San Pedro de Chaulan
  10. Santa María del Valle
  11. Yarumayo



LA LIBERTAD

HUACAYE

SAN MARTIN

LORETO

**GOBIERNO REGIONAL HUÁNUCO**  
**DIVISIÓN POLITICA**  
**DE LA REGIÓN HUÁNUCO**

UCAYALI

**MARAÑÓN**

**BAMBA**

**LEONCIO PRADO**

**HUAMALIES**

**PUERTO INCA**

**DOS DE MAYO**

**HUANUCO**

**YAROWILCA**

**PACHITEA**

**AURICOCHA**

**AMBO**

PASCO



# INFORMACIÓN GENERAL

En el invierno, es decir en los meses de julio y agosto (21 °C en el día y 17 °C en las noches)

En la primavera, en los meses de noviembre y diciembre (30 °C en el día).

- Caja Huánuco

**Dirección:** JR HUALLAYCO  
961, HUÁNUCO, HUÁNUCO  
**Teléfono:** 0800-10064

- Caja Huánuco

**Dirección:** JR 28 DE JULIO  
897, HUÁNUCO, HUÁNUCO  
**Teléfono:** (062) 51-3751

- Scotiabank

**Dirección:** JR 28 DE JULIO  
1016-1018, HUÁNUCO,  
HUÁNUCO  
**Teléfono:** (062) 51-2954

- **Centro Gastroenterológico  
Endoscópico**

Dirección: Jirón General  
Prado, 952 Huánuco

- **Tópico Cruz Roja**

Dirección: Calle Ayacucho,  
574 Huánuco

- **Clínica Virgen de  
Guadalupe**

Dirección: Avenida Ucayali, 231-  
Int. 1 Tingo María – Huánuco

- **Centro Médico Mitsal**

Dirección: Calle 1, Mz S  
Lt39- Urb. Fonavi Huánuco

- **Centro Médico “Clínica  
Tito”**

Dirección: jirón Leoncio  
Prado, 788 Huánuco

## Demografía y economía

- Población: 762,223 hab.
- Habitantes por Km2: 20,7
- Esperanza de vida: 65,1



## HOTELES

### ▪ **Imperial**

Dirección: Huánuco 581

Teléfono: 062-518737

### ▪ **Continental**

Dirección: Huánuco 604

Teléfono: 062-519898

### ▪ **Garu**

Dirección: Pedro Puelles

Telefono:062-513096

### ▪ **Real Hotel**

Dirección: Dos de Mayo 1125

Teléfono: 062-512765

## ¿Cómo viajar?

- Primero que deben de hacer es reservar sus pasajes con tiempo, aprox. una semana antes, sobre todo si piensan viajar para fiestas o algún fin de semana largo.
- Si desean viajar por avión, el vuelo es rápido aprox. 1 hora de viaje desde Lima, pueden comprar su boleto aéreo vía internet en [lcbusre.com.pe](http://lcbusre.com.pe) aprox. a USD\$ 119.

## ¿Qué llevar?

- Si van a la ciudad de Huánuco o Tingo María, deben llevar ropa como para primavera-verano, repelente para mosquitos, linterna (para la cueva de las lechuzas), ropa de baño, algo para abrigarse en el camino, paraguas, etc.
- Si se van a las zonas frías, a nevados o a visitar ruinas deben venir preparados para el frío.



## LOCRO DE GALLINA:

- Es una sopa caliente y deliciosa. Se sirve con una presa sancochada; además lleva papas amarillas y blancas; asimismo, un aderezo lleno de sabor, a base de ají panca, cebolla, perejil y especias. Es un platillo que representa la mezcla de dos culturas la hispánica y la inca; lo más importante es propio de la región huanuqueña.



## PICANTE DE CUY:

- El picante de cuy es un platillo representativo de la selva y sierra peruana; por ello, es considerada uno de las comidas fundamentales del Perú. Lleva una variedad de ingredientes que destacan su gran poder nutritivo, en especial el ají panca, el cuy, el choclo, yucas o papas y maní. Además se come en otras regiones del país, Puno, Cusco, Apurímac, y otros departamentos más.



## PACHAMANCA:

- La Pachamanca o Huatía es uno de los platillos clásicos de Huánuco, se distingue de las otras regiones porque es aderezado con chincho, una hierba peculiar del lugar. Además lleva humitas dulces, choclos, tamales y más. Las carnes son asadas o sazonas con diversas especias, en especial salsa picante o ají panca. El proceso dura alrededor de 45 minutos a una hora.



## JUANE DE GALLINA:

- Es uno de los platos clásicos de gran parte de la selva peruana; además es la comida típica de las fiestas de San Juan. Preparado a base de gallina, arroz, aceitunas, huevos; la cual se envuelto en una hoja de bijao. También hay juane de yuca con paiche y se sirve con patacones y cecina.



## TACACHO CON CECINA:

- Es un platillo sabroso, elaborado con plátano verde asado, cocido o frito, y carne de cerdo seco y ahumado; casi siempre se acompaña con un trozo de cecina. Se acompaña con plátano, chorizo, yucas y especias. En la mayoría de sitios el plátano se asa; sin embargo en Huánuco se prepara en agua. Además el original se preparara con manteca de cerdo.



## INCHICAPI:

- Es una sopa tradicional y típica de la selva peruana. Se prepara con gallina de corral o chacra, maní molido, yucas, maíz, choclo picado y otros productos más. Se sirve con arroz y lleva hojas de sacha culantro. Es un platillo difícil de preparar, debes tener cierta pericia al elaborarlo, al probarlo seguro repetirá el plato.



## PATARASHCA:

- Es un plato tradicional de la selva peruana y parte de la sierra también. Al inicio se elabora el pescado se manera sencilla, se envuelve en una hoja de bijao y se prepara a la parrilla o al horno. Se le agrega ajos, pimienta, cebolla, ají y otros productos más. Se acompaña con chicha de jora o aguaje.



## PICANTE DE QUESO:

- Es propio del distrito de Churubamba y se preparara cada año por Semana Santa. El plato lleva queso, manteca, ají mirasol, ajo, cebolla. Se acompaña de papas, yucas o choclo.



## POSTRES

- Dulce de queso.
- Prestiños
- Picarones
- Mazamorra de Tocosh
- Mazamorra de Calabaza

## BEBIDAS

- **CHICHA DE JORA:** licor de maíz macerado cuyo origen y consumo datan de épocas anteriores a los incas.
- **CHICHA DE MOLLE:** licor de molle fermentado.
- **CHICHA DE MANI**
- **GUARAPO DE CAÑA:** bebida de caña dulce fermentada. Licores a base de aguardiente de caña.
- **MASATO:** bebida de yuca cocida, machacada y fermentada con camote dulce o azúcar.
- **AGUAJINA::** refresco de aguaje, una palmera local.



- **6 de enero:**

La Pascua de Reyes: en esta fiesta hay música y baile hasta el amanecer por la llegada de los reyes magos.

- **Carnavales: (20 enero-20 febrero)**

En cada uno de los poblados del departamento de Huánuco se celebran durante varios días y varias noches. En grupos y comparsas, los huanuqueños van danzando transmitiendo alegría y diversión. Hay corta árboles también conocidas como “Yunzas”, desfile de carros alegóricos y se eligen a sus reinas.

- **Semana Santa:**

Cada ciudad recuerda esta fecha con meditación y tristeza. Las iglesias son abiertas de par en par. Hay procesiones y en varios poblados sus habitantes visten de luto.

- **1 de mayo:**

Festividad del Señor de Chacos, patrón de San Rafael en la provincia de Ambo.



- **3 de mayo:**

Festividad de la Cruz de Mayo en Huánuco

- **16 de julio:**

Fiesta de la Virgen del Carmen.

- **28 y 29 de julio:**

Fiestas Patrias. Celebradas con desfiles de grupos folklóricos, quema de castillo y bailes populares.

- **10 de agosto:**

Fiesta de San Lorenzo en Colpas, ubicado en los alrededores de la capital.





# FESTIVIDADES GENERALES

- **12 al 18 de agosto:**

Semana Turística de Huánuco, con motivo del aniversario de su fundación. Se realizan corzos, actividades culturales, deportivas, sociales y festival artístico con la presencia de artistas nacionales y extranjeros.

- **13 al 19 de octubre:**

Semana Turística de Tingo María. Hay desfile de carros alegóricos, festivales musicales, bailes y mucha diversión.

- **27 al 29 de octubre:**

Fiesta del Señor de Burgos, rey y patrono de Huánuco. Sale en procesión, mientras simultáneamente se organizan fiestas y bailes en su honor.

- **25 de diciembre:**

Fiestas Navideñas con la participación de la Cofradía de los Negritos



## Parque Nacional Tingo María

- Uno de las características geográficas que distingue al parque es la presencia de una cadena montañosa que se asemeja a una mujer acostada y que es conocida como “La Bella Durmiente”. Otra de las formaciones geológicas características del parque es la Cueva de las Lechuzas, la cual es un punto magnético para los turistas. En el parque se protege ecosistemas que aseguran la presencia del agua en la zona y que permiten realizar investigaciones científicas.
- Desde Lima se puede llegar al parque a través de un vuelo a Tingo María o por vía terrestre. Una vez en esta ciudad se debe tomar la ruta hacia Bella en un recorrido de 6.5 Km.



## Reserva Comunal El Sira

- El objetivo de la reserva comunal es la conservación de la diversidad biológica del área y el beneficio de las comunidades nativas pertenecientes a los grupos étnicos Asháninkas, Yánesha y Shipibo-Conibo, ubicados en la zona de influencia. Su presencia y conservación permite además la regulación del clima, la protección de cuencas, así como la captación de agua para uso humano.
- La RCES presenta grandes extensiones de bosque primario no perturbado, albergando una complejidad de ecosistemas debido a su variación en altitud. Por su ubicación geográfica, la reserva comunal es rica botánicamente con alta diversidad de especies, alto número de endemismos y presencia significativa de diversos tipos de vegetación.



# MARAÑÓN



Temperatura media de 18 °C, con máximo de 28 °C y un mínimo medio de 7° C.

- **Agencia Huacrachuco**
- **Cajero Banco de la nación**

- |  |  |
|--|--|
| ▪ <b>Posta Huachumay</b><br>Centro Poblado de Huachumay<br>07:00-19:00 horas | ▪ <b>Posta San Buenaventura</b><br>Jr. Mariano Melgar-San<br>Buenaventura<br>07:00-19:00 horas |
| ▪ <b>Posta Huaychao</b><br>Huacrachuco<br>07:00-19:00 horas                  |  |

### **HOTELES**

- **Carrera**  
Dirección: Av. 28 De Julio  
712 Huacrachuco
- **Díaz**  
Dirección: Jr. Callao  
Frente a la Municipalidad,  
Huacrachuco

### **RESTAURANTES**

- **Restaurante Díaz**  
28 de Julio 603,  
Huacrachuco
- **Fuente de Soda Karla**  
28 de Julio 702,  
Huacrachuco

- Hay transporte particular y colectivo.
- Buena conservación de carreteras para el público en general con futuras construcciones de acceso.
- Hasta el destino de la Provincia de Marañón se hace uso de un bus de la compañía GyM u otra de un aproximado de 8 horas

## ¿Cómo viajar y que llevar?

No hay transporte aéreo hasta esta provincia pero si hay transporte terrestre desde Lima en bus y desde la provincia de Huánuco en minivans. Se recomienda llevar ropa tanto fresca como abrigadora y una cámara fotográfica para capturar los distintos atractivos arqueológicos que tiene esta provincia.

## Geografía

Su ámbito geográfico abarca desde la margen derecha del río Marañón (valle Interandino), hasta la margen izquierda del río Huallaga.

Su relieve presenta características morfoestructurales propias de la Sierra y de Selva Alta, conformado por pisos bajos de los valles interandinos, lomeríos, pampas, pendientes y flancos de estribaciones que avanzan sobre una superficie de ceja de selva. A lo largo y ancho del suelo marañonense, aparece un panorama de diversos y atractivos paisajes, presentando una fisonomía impresionante y mágica, en que resaltan los celajes y el azul andino singular de su cielo .

Fue creado como provincia mediante Ley N° 1595 del 21 de octubre de 1912. El año de 1985, una parte de su territorio se desmembró al crearse la nueva provincia de Huacaybamba.

Luego de la consulta popular del 29 de setiembre de 1989, la provincia de Marañón se integró a la Región Chavín, desligándose de Huánuco, y por Ley N° 26922, Ley Marco de Descentralización, en 1998, se reintegró.

## 6 de Enero

Pascua de Reyes. Música y baile hasta el amanecer por la llegada de los Reyes Magos.

## Carnavales

En la fecha indicada, en cada uno de los poblados del departamento se celebran durante varios días y varias noches, en grupos y comparsas, con cortamontes y desfile de carros alegóricos.

## 1 de mayo

Festividad del Señor de Chacos, patrón de San Rafael en la provincia de Ambo.

## 3 de mayo

Festividad de la Cruz de Mayo en Huánuco.

## 16 de julio

Fiesta de la Virgen del Carmen.



# HUACAYBAMBA





Templado y cálido; los veranos tienen mucha más lluvia  
Temperatura promedio de 13°C

## **BANCO**

- **Agencia C. Huacaybamba**

Dirección: Av. El Ejército-Plaza de Armas

- **Centro Médico Huacaybamba**

Jr.28 de Julio

8:00-18:00 horas

Teléfono: 043762789

- **Centro de Salud**

Canchabamba

Av. Marañón, Cochabamba

8:00-19:00 horas

Teléfono: 062811818

## **HOTELES**

- **Rodríguez Espinoza Wilke Ferreol**

Jr. Simón Bolívar, a una cuadra de La Municipalidad

## **RESTAURANTES**

- **Restaurant El Refugio**

Av. Huánuco Cerca A La Plaza, Cochabamba

- Buena conservación de carreteras para el público en general con futuras construcciones de acceso
- Uso de taxis, colectivos y micros, en cuanto al costo dependiendo de la distancia

### **¿Cómo viajar y que llevar?**

Ruta por carretera más corta desde Huánuco a Huacaybamba, la distancia es de 245 Km y la duración aproximada del viaje de 6h 14 min.

Llevar de todas maneras ropa adecuada para el frío ya que en la estación de verano igual surge la lluvia y es por ello lo recomendable es usar ese tipo de ropa.

### **Geografía**


Se presenta un abrupto ascenso desde el cañón del río Marañón hasta la zona de puna que ocupa la banda central del departamento. Esta zona alta se considera parte de la Cordillera Central, y alberga gran cantidad de pequeñas lagunas, tales como el Añilcocha, Cinchaycocha, Chinchancocha, Chontagocha, Chuchococha, Gallococha, y Yuragococha.. A ambos lados de esta zona elevada discurren accidentados ríos y quebradas de trayecto corto que tributan al Marañón en la parte oeste y al Huallaga por la parte oriental; estos cauces incluyen el Arancay, Camote, Carhuac, Chunki, Cuchara, entre otros.

Tanto Garcilaso como Huamán Poma de Ayala dicen que esas tierras fueron habitadas por los bravos Atas, Paucaricras y Gollanas quienes resistieron al ejército imperial al mando de Inca Yupanqui. Se dice que al ser vencidos estos pueblos lloraron en lo que hoy es Huacaybamba.

Esta provincia fue creada por Ley N° 24340 del 07 de noviembre de 1985.

## Restos arqueológicos de Tinyash

Este es un espacio prehispánico que se ubica en Pinra. En el lugar podemos observar la presencia de chulpas, además de clavos (cabezas clavos). En las estructuras arquitectónicas se observan mampuesto y dinteles grabados, además de una estela. En Tinyash se ha encontrado además el tallado de un personaje que es denominado el Apu de Tinyash.



## Yanas Manchac

Es un sitio arqueológico preincaico, en este lugar se observan edificaciones habitacionales, además de templos, espacios de fines militares y observatorios.



# LEONCIO PRADO



Tropical, cálido con temperatura promedio anual de 18°C-35°C.

- **Banco de Crédito del Perú**  
Av. Raimondi 249-Tingo María  
9:00-18:00 horas
- **Caja Trujillo Agencia Tingo María**  
Av. Jaime Fernández N° 501  
9:00-19:00 horas
- **Caja Maynas**  
Calle Raimondi 246 Tingo María
- **Agencia Financiera Confianza**  
José Prato 320 Tingo María  
9:00-18:45 horas

- **Essalud Hospital Tingo María**  
Miguel Grau, Rupa Rupa
- **Clínica Virgen de Guadalupe**  
Av. Ucayali 231 – Int. 1 Tingo María

- **Locutorio Luisnet**  
Calle Tito Jaime 246-Rupa Rupa
- **Locutorio Barranquito**  
Jirón Barranco 109 Tingo María
- **Cabina Fox Speedy**
- **Locutorio Bazar Noved Darikson**  
Av. Huaraz 625 Urb. Auyacu

### ¿Cómo viajar y que llevar?

Se llega a Huánuco por tierra después de 10 horas de viaje, pasando por La Oroya. Preferible tomar una pastilla para combatir el mal de altura

## Festividades:

- 24 de junio: Fiesta de San Juan
- 28 y 29 de julio: Fiestas Patrias del Perú
- 15 de octubre: Aniversario de la ciudad de Tingo María (Capital de la Provincia)




## **Parque Nacional Tingo María**

Es una reserva ecológica ubicada en el departamento de Huánuco, Perú. Se encuentra en el valle del Huallaga y protege una bella zona de montañas en la cadena conocida como la Bella Durmiente

Su objetivo es de proteger un conjunto de montañas cubiertas por bosques pertenecientes a la cadena conocida como la Bella Durmiente.

## **Parque Nacional Cordillera azul**

Es un parque nacional del Perú, situado en el área de transición entre los altos Andes y la Amazonía, conocida en el Perú como selva alta, es una de las zonas naturales o ecorregiones de mayor diversidad biológica, es decir con más alta variedad de plantas y animales en el mundo, pero también una de las más amenazadas.



# HUAMALÍES





Clima templado y tonificante, por estar situado en un valle interandino.

- **Agencia Caja Municipal de Maynas**  
Jr. Huánuco 310, Plaza de armas, Llata  
L-V de 8:30 am a 2:30 pm
- **Cajero Banco de la nación**  
Jr. Huánuco 310, Plaza de armas, Llata.  
24 Horas

- **Posta Medica Llata**  
Jr. Huánuco 398, Llata  
08:00 a 18:00 horas.
- **Posta Carhuapata - Jacas Grande**  
Jr. Carhuapata S/N, Jacas Grande  
07:00-17:30 horas
- **Posta Libertad - Llata**  
Jr. Libertad S/N- Libertad, Llata  
07:00-19:00 horas
- **Posta Agua Blanca - Monzon**  
Agua blanca, Monzon
- **Centro de salud Singa**  
Jr. Hermilio Valdizan S/N-Singa  
07:00-19:00 horas
- **Posta Tantamayo**  
Barrio Hatun Ragra S/N- Tantamayo  
07:00-19:00 horas
- **Posta Quipran - Chavin De Pariarca**  
Quipran S/N, Chavin de Pariarca  
07:00-19:00 horas
- **Posta Arancay**  
Distrito De Arancay S/N  
07:00-19:00 horas

## HOTELES

- **Hospedaje Aguirre**  
Victor E. Vivar 206, Llata
- **Hospedaje Cryslem**  
28 De Julio 255, Llata
- **Servicios Marti**  
Jr. Capitán Espinoza 148,  
Tantamayo

## RESTAURANTES


- **Delicias De Anlay**  
Lima 508, Llata
- **Restaurant Beteta**  
JR. Central 601 Cpm Llata

- Hay transporte particular y colectivo.
- Buen estado de vías departamentales en localidades como Pachas, Tantamayo, Llata, entre otras.
- Rehabilitación de la carretera Llata – Puños – Miraflores, y de otra vía similar que comprende otras localidades como Tantamayo.

## ¿Cómo viajar y que llevar?

No hay transporte aéreo hasta esta provincia pero si hay transporte terrestre desde Lima en bus y desde la provincia de Huánuco en minivans. Se recomienda llevar ropa tanto fresca como abrigadora y una cámara fotográfica para capturar los distintos atractivos arqueológicos que tiene esta provincia.

Rio Aco: por el lado sur  
Rio Tambos: por el lado Norte  
Rio Zurita: unión de ambos ríos



Por la época pre-incaica Llata fue lugar del Reino Guanoco. Posteriormente se establecieron aquí los Yarowilca. Según versiones de algunos historiadores Llata fue fundada después de Huánuco (1539). En esta época poco antes del levantamiento de Túpac Amaru en Tinta, Cusco (1780) los Llatinos llevaron a cabo la revolución de 1777 proclamando por uno de sus hijos como "Cuna de la emancipación americana". La actual provincia de Huamalés figura en el Reglamento Provincial dado en Huaura el 12 de Febrero de 1821 por el General San Martín como provincia del departamento de Huaylas. Finalmente la Ley del 24 de Enero de 1869 creó el departamento fluvial de Huánuco integrando la provincia de Huamalés.



El francés Bertran Flornoy manifiesta que los complejos arqueológicos de Tantamayo fueron construidos entre los siglos X al XIV y que fueron centros administrativos. Sus construcciones con bases anchas y las partes superiores angostas permiten resistir al paso del tiempo. Según las investigaciones de Fileno Dávila Castro, en Huamalies existe gran cantidad de restos arqueológicos de gran valía.

**Complejo Arqueológico de Tantamayo** Ubicado en el distrito del mismo nombre. Este comprende un promedio de 81 sitios arqueológicos que fueron descubiertos en el año 1947. Posiblemente habrían sido construcciones hechas por la cultura Yarowilca, estudios del complejo revelarían que la ubicación de los restos arqueológicos responde a un fin defensivo contra los habitantes de la selva próxima.



## **Aniversario de Huamalíes**

Que se celebra entre el día 10 al 12 de Febrero en medio de eventos cívicos y culturales. En las fechas además se realizan distintas ferias donde puede conocerse las riquezas de la provincia.




**Complejo Arqueológico de Japallan** Este presenta un área donde se encuentran construcciones de gran altura, entre las que se incluyen torreones, además de castillos y templos; y en la falda de la construcción edificios de fines habitacionales, posiblemente para la residencia del pueblo.



## Jagraraj

Este es un sitio arqueológico de procedencia preincaica en donde se han podido encontrar evidencias de pinturas rupestres. Jagraraj tiene enormes farallones y espacios de difícil acceso donde habría existido presencia habitacional.



## Balcón de Huagtay

Esta es una construcción arquitectónica y un legado arqueológico importante a causa de su originalidad y cualidad de único en el continente, y conseguido gracias al interés de aquellos artífices de observar el panorama.



## Restos Arqueológicos de Susupillo

Es uno de los legados incaicos que se pueden encontrar en la provincia de Huamalés. Este es considerado el edificio más alto del continente ya que presenta cerca de cinco pisos de altura. Aparentemente habría sido una fortaleza, ya que presenta murallas, torreones, además de un espaldar que colinda con un precipicio.



## Restos Arqueológico de Piruro

Se trata de construcciones circulares. En el lugar es importante la presencia de mausoleos en los cuales se realizaban los entierros de la nobleza que posteriormente sería adorada por el pueblo.



# DOS DE MAYO



Por su altitud, el clima es templado-seco-frigido. En los meses de noviembre a abril la estación es de invierno boreal que es temporadas de avenidas o lluvias y de mayo a septiembre la estación es verano, lo cual es mejor tiempo para ir a visitar.

- **Banco de la Nación**  
Jr. Dos de Mayo 798, La Unión  
L-V de 8:00 am a 5:30 pm  
S de 9 am a 1 pm
- **Caja Municipal Maynas**  
Jr. Dos De Mayo 798, La Unión  
L-V de 0:00 ama 5:30pm  
S de 9 am a 1 pm

- **Posta Medica La Unión**  
Jr. Comercio 1201, La Unión  
08:00 a 16:00 Horas
- **Centro médico Marías**  
Jr. Huamalies , Marías  
07:30 - 17:30 horas
- **Posta Sillapata**  
Jr. Porvenir Sillapata  
07:00-19:00 horas
- **Posta Vista Alegre Ripán**  
Centro Poblado De Vista Alegre, Ripán  
07:00-19:00 horas

### HOTELES

- **Picaflor I**  
Jr. Porvenir 517, La Unión
- **Domaino**  
Jr. Dos De Mayo 359, La Unión
- **Dos De Mayo**  
Jr. Dos De Mayo, La Unión

### RESTAURANTES

- **Shamuy Mikuy**  
Jr. Comercio N° 1318, La Unipon
- **Ramos**  
Jr. Dos de Mayo N° 948, La Unión
- **Abilia Alvarado**  
Jr. Comercio N° 1196, La Unión

- Carretera Vía de un solo carril. y es trocha carrozable
- En La Unión existen carreteras asfaltadas hasta la ciudad de Lima, a 396 kilómetros, pasando el distrito de Huallanca, en el departamento de Ancash, uniéndose a la Panamericana Norte. Una carretera afirmada a la ciudad de Huánuco, a 137 kilómetros, pasando la provincia de Yarowilca, y carreteras afirmadas que unen con las provincias de Huamalíes y Lauricocha, y con los distritos de la provincia de Dos de Mayo.

### ¿Cómo viajar y que llevar?

Época aconsejable de visita a Huánuco Pampa, de abril a noviembre. Si planea su visita entre diciembre a marzo (época de lluvia), es necesario consultar sobre los accesos y estado de las vías, ya que suelen interrumpirse. Además, se debe tener en cuenta que es vía de un solo carril. y es trocha carrozable. se recomienda usar un vehículo 4x4.

### Geografía

Localizado en el oeste de Huánuco, la constituye una síntesis de lo variado que es nuestro país. En sus 1 447,68 km<sup>2</sup>, se localizan lugares con altitudes que van desde los 2960 msnm en el distrito de Quivilla, hasta los 4 100 msnm en la parte alta del distrito de Pachas. Dos de Mayo se ubica en el lado este de la región cordillerana, abarcando la mayor parte de las regiones quechua, puna y suni. El río más importante es el Vizcarra que desemboca hacia el Marañón, que drena en dirección norte de la provincia.

Esta provincia fue creada por Ley del 05 de noviembre de 1870 con su capital Aguamiro. Por Ley del 05 de febrero de 1875 se unieron los pueblos de Aguamiro y Ripán pero siempre separados por el río Vizcarra (Orgomayo), con la denominación Villa de La Unión. La Ley 5374 del 14 de diciembre de 1925 elevó a la categoría de ciudad y como tal, capital de la provincia.



## **Complejo arqueológico de Huánuco Pampa**

Cuya construcción si bien es incaica se ve interrumpida por la invasión española. Este habría tenido la finalidad de ser un centro administrativo, además de un pueblo que se encargara de la producción de textiles de primera calidad.



## **Baños Termales de Conoc**

Se trata de aguas termales valiosas y bastante visitadas a causa de sus propiedades curativas de enfermedades reumáticas.



## **Baños termales de Tauripampa**

Esta es conocida también con el nombre de Baños del Inca. Las aguas que se encuentran en estos son termo-minero medicinales, que son capaces de aliviar padecimientos reumáticos.



## **Aguas Termales de Baños**

Estas reciben el apelativo de las “piscinas del inca”. Lo interesante de estas es que presentan vías por las cuales transita el agua fría y otras para el agua caliente.



## **Resto Arqueológicos de Estaca Machay**

Restos arqueológicos de la época preincaico. En estos se observan estacas de madera clavadas en la roca, revelando de ese modo su habilidad para ablandar la piedra.



# HUÁNUCO



Clima templado y seco. En mayo a noviembre tiene un promedio de 24°C y de diciembre a abril es tiempo de lluvias y hay veces que la temperatura desciende a un promedio de 18°.

- **BCP Huánuco**  
Esq. Huánuco 699 / Dos De Mayo 1005
- **Scotiabank**  
Jr. 28 De Julio N° 1016-1018
- **BBVA Continental**  
Jr. Dos De Mayo 1137
- **Global Net**  
Jr. 2 De Mayo 981

- **Hospital Hermilio Valdizan**  
Jirón Hermilio Valdizan
- **Hospital Carlos Showing Ferrari**  
Micaela Bastidas 337
- **Dirección regional de salud**  
**Huánuco**  
Jirón Dámaso Beraún 1017,  
Huánuco 10001

#### **HOTELES**

- **Grand Hotel Huánuco**  
Jr. Damaso Beraún 775
- **Grima Hotel**  
Jr. Damaso Beraún 880
- **Real Hotel**  
Jr. Dos de Mayo 1125

#### **RESTAURANTES**

- **Rinconcito Huanuqueño**  
Jr. Dos de Mayo N° 169
- **Mayita's**  
Jr. Progreso N° 351

- Hay transporte particular y colectivo, público.
- Vuelos: Lima a la ciudad de Huánuco (1 h).

### ¿Cómo viajar y que llevar?

Huánuco como ciudad tiene un clima cálido, sin embargo es aconsejable llevar ropa abrigadora y ligera, pues la región cuenta con sierra y selva.

Contratar servicios formales y solicitar comprobante de pago.  
Tener en cuenta que de diciembre a marzo es época de lluvia.

### Geografía

Las zonas más altas se encuentran en los extremos suroeste y noroeste, cercanos a la divisoria de aguas con la cuenca del Marañón. El mencionado río Huallaga ingresa desde el límite oriental con la provincia de Ambo con sentido norte y cambia de dirección hacia el oeste, formando el valle donde se emplaza la capital departamental. El río dibuja el límite con la provincia de Pachitea al sur y vuelve a cambiar su recorrido retomando sentido norte. En adelante cruza el extremo noreste del departamento, ya en zona de selva, y cruza la frontera con la provincia de Leoncio Prado. Los tributarios de la margen izquierda han formado quebradas alineadas paralelamente, entre estos cauces destacan los de los ríos Higuera y Quera.



# HISTORIA Y ARQUEOLOGÍA

Si hablamos de los primeros pobladores de Huánuco, según los historiadores fue poblado por hombres corpulentos procedentes de la hile amazónica. Fueron ocupando los valles de los ríos Huallaga, Pachitea y el Marañón formando a su paso culturas propias o autóctonas. Los primeros inmigrantes poblaron el Huallaga y sus afluentes por la margen izquierda, siempre en pos del Alto Marañón. El nombre del departamento provendría del antiguo pueblo de los Guanacos, que dominaron toda la región.

El 15 de agosto de 1539 es fundada por los conquistadores españoles con el nombre de Huánuco de los Caballeros. El capitán extremeño Gómez de Alvarado y Contreras, a nombre del Rey de España, fundó la ciudad de León de Huánuco en el mismo lugar donde se alzaba la famosa urbe inca-yarowilca de Wuanuko.

Cuenta la historia que a los pocos meses de este solemne acto ya causa del hostigamiento e Incursiones del caudillo Inca Illathupac, los conquistadores europeos optaron por trasladarla ciudad a este valle del Pilca, siendo los artífices de la empresa el propio Gómez de Alvarado y Contreras y el capitán Pedro Barroso. En octubre de 1542, el Gobernador Vaca de Castro comisionó a Pedro de Puelles la repoblación de la ciudad de León de Huánuco



## **Templo de las manos cruzadas de Kotosh**

Este es uno de los restos arquitectónicos más antiguos del Periodo Formativo. Aquel ha pasado por distintos periodos de edificación siendo el más antiguo el que dataría del 2,000 a.C. En total se pueden encontrar en el lugar tres templos superpuestos que son: Templo de los Nichitos, Templo Blanco y Templo de Kotosh.



## **Ruinas de Shillacoto**

Conocida como “La Ciudad de Templos”. Esta se localiza en la misma ciudad de Huánuco, aquella es importante porque hace cerca de cincuenta años se encontró en excavaciones realizadas, a diez metros de profundidad, la presencia de un templo que pertenecería al Periodo Mito. En el lugar además son destacables los restos cerámicos y líticos hallados.



## **Pinturas Rupestres de Quilla Rumi**

Se encuentran al margen derecho del Río Higueras. En este lugar se pueden observar pinturas de tonalidades rojizas en las que se aprecian imágenes zoomorfas y geométricas.



## **Ruinas de Papahuasi**

Se localiza en el distrito de Churubamba. En el lugar se lograron hallar restos momificados de niños y adultos posiblemente de la cultura de los Pillcos. A nivel arquitectónico se reconocen en el sitio estructuras rectangulares, en especial chulpas que pueden llegar a presentar dos pisos de altura.



## **Restos Arqueológicos de Torre Torre**

Cuyo nombre se debe a la peculiaridad de sus construcciones que se asemejan a las torres de las catedrales. En el lugar se puede encontrar torreones para vigilancia además de viviendas, entre otras edificaciones.



## **León Rumi**

Se trata de un cerro que presenta la forma de un león de ahí su nombre de León Rumi o piedra del león.

# PUERTO INCA





Posee un clima tropical con lluvias permanentes durante todo el año.

- **Agente Banco de la nación**  
Jr. Malecon Leguia S/N

- **Posta Medica Sungaro** -  
Jr. Miguel Grau Mzna 05 Lt 05 Cpm Puerto Sungaro 08:00 a 18:00 horas.

Red celular en líneas Claro, Movistar y Entel en algunas zonas.  
Así como red de internet en ciertos lugares de la provincia.

#### **HOTELES**

- **Hospedaje Pozuzo**
- **Hospedaje Puerto Inca**

#### **RESTAURANTES**

- **El Sazón de la Selva**
- **La Charapita**

#### **TRANSPORTE URBANO**

- Hay transporte particular mototaxis.
- Servicios publico de micros y combis.
- Buen estado de vías departamentales con algunos lugares.

### ¿Cómo viajar y que llevar?

Lo recomendable es llegar a Huánuco por vía aérea, o también a Tingo María, e iniciar la ruta desde cualquiera de estas ciudades. Hay que llegar hasta el km 86 de la vía Huánuco-Tingo María-Pucallpa; tomar el desvío que lleva, en más de una hora, hasta Puerto Súngaro, que es el punto de partida para acceder a los encantos de Puerto Inca.

Lo recomendable es llegar a Huánuco por vía aérea, o también a Tingo María, e iniciar la ruta desde cualquiera de estas ciudades. Hay que llegar hasta el km 86 de la vía Huánuco-Tingo María-Pucallpa; tomar el desvío que lleva, en más de una hora, hasta Puerto Súngaro, que es el punto de partida para acceder a los encantos de Puerto Inca. Toda una aventura que bien vale el recorrido.

### FAUNA

Abundan animales, mamíferos, aves, reptiles, anfibios. Es común ver al tunqui o gallito de las rocas, oso perezoso, sajino, tigrillo, puma, añuje, picuro, misho, rucupe, ronsoco, loro, coeche, gavilán, monos choros, quirquincho, huarishauca, ardillas, serpientes como el jergón, loro machaco, boa. En sus ríos abundan variedad de peces como el bagre, pushi, corvina, chupadora.

### FLORA

Variedad de plantas para Industrializar: Caucho, incienso, goma, palillo, vainilla, canela, cascarilla, coca, té, uña de gato; plantas medicinales: garpunya, copayba; árboles para madera: maderas como: el cedro, rumula, lupuna, caoba, nogal, ishpingo, huayacán; otros como el bejuco, jacarandá, etc. También abundan árboles frutales como la naranja, papaya, lima dulce, roja española, tangelo, caimito, paca, cacao, mango, naranjito, toronja, anona, guanábana, plátano, guayaba, piña, etc.

- **Cueva de la Viuda:** Que se encuentra en el distrito de Puerto Inca, en Pintuyacu. En el lugar se reconocen diferentes pinturas rupestres, además de grabados. En aquel sitio se descubrieron restos de cerámicas.

- **Reserva Comunal El Sira:** Se encuentra en Puerto Sira, aquella fue creada como tal en el año 2001, con la intención de conservar las zonas de vida del territorio y, asimismo, garantizar la preservación de los valores y costumbres de las etnias Ashánincas, Yanasha y Shipibo-Conibo del territorio.



- **El Gran Pajonal:** En la localidad de Nuevo Horizonte, distrito de Codo de Pozuzo. Un interesante punto turístico, importante por su valor paisajístico, esta zona se encuentra por sobre los 1 500 a 2 000 metros sobre el nivel del mar.
- **Bosque de los niños:** Comprende una extensión de 5 hectáreas. Este lugar fue creado para incentivar, en los más pequeños, el amor y cuidado de la naturaleza.
- **Catarata de la Huanca:** Se encuentra en el cerro homónimo. A esta se llega tras una hora de caminata. Las caídas de agua de esta catarata tienen una altura de 25 metros que se precipitan dando vida a pozas de agua.



- **Aguas Calientes:** Son aguas termales que permiten que el visitante pase un momento de relax y alivie el estrés que carga desde la ciudad de donde proviene.

# LAURICOCHA



Su temperatura oscila entre los 15° a 23°.

➤ **Agente Banco de la nación**  
Jirón Cristóbal Colón s/n

- **Iscopampa - Rondos, Puesto de Salud o Posta de Salud. Posta Carhuapata -**
- **Queropalca - Queropalca, Puesto de Salud o Posta de Salud. Posta Agua Blanca –**
- **Cosma - Rondos, Puesto de Salud o Posta de Salud. Posta Tantamayo**
  
- **Antacolpa - San Miguel De**

**Cauri, Puesto de Salud o Posta de Salud**

- **Santa Rosa - Baños, Puesto de Salud o Posta de Salud.**
- **Caramarca - San Francisco De Asís, Puesto de Salud o Posta de Salud.**

Red celular en líneas Claro, Movistar y Entel en algunas zonas. Así como red de internet en ciertos lugares de la provincia.

#### **HOTELES**

- **Hospedaje Huayhuash**

#### **RESTAURANTES**

- **Sazón y Sabor - Baños**

## TRANSPORTE URBANO

- Hay transporte particular taxis.
- Servicios publico de micros y combis.
- Buen estado de vías departamentales con algunos lugares.
- Tres rutas en donde la carretera esta en un buen estado: Primero, por la carretera Panamericana Norte: Desde Lima, La Unión, Huánuco Pampa, Rondos, Jivia y Jesús. Segundo, por la carretera Central: Lima, La Oroya, Huánuco, Huancapayac, Yarumayo, Margos y Jesús. Tercero: Lima, Churin, Oyón, Raura, Cauri y Jesús

## ¿Cómo viajar y que llevar?

Ruta en Bus de Lima a Huánuco aprox. 9h o en avión aprox. 1h y de ahí Ruta por carretera más corta desde Huánuco a Lauricocha, la distancia es de 99 Km y la duración aproximada del viaje de 2h 31 min. Por ser una zona de nevado se recomienda llevar algunas ropas de abrigo.

## CALENDARIO FESTIVO

03 de mayo, Fiesta Patronal del Señor de Mayo, se celebra del 1 al 6 de mayo en el distrito de Baños, en honor al Señor de Mayo, Patrón de la ciudad, con danzas, fuegos artificiales y corridas de toros de lidia.; también en Jesús organizan la semana turística con visita a los centros arqueológicos de Quenaj y Chiquia.



- **Cordillera del Huayhuash:** Cordillera de aproximadamente 30 km de longitud que se encuentra en el límite de las regiones Huánuco, Ancash y Lima. Seis de sus picos tienen una altura superior a los 6 mil metros. Se suele practicar el andinismo en muchos de sus nevados.
- **Nevado de Yerupajá:** El segundo nevado más alto del Perú, el Yerupajá (6634 msnm) constituye un reto para los escaladores por la forma empinada de sus paredes de hielo. El límite inferior del hielo se encuentra a 4300 msnm aproximadamente y ocupa un área de 2,1 km<sup>2</sup>
- **Aguas Termales de Baños:** A 116 km al suroeste de la ciudad de Huánuco, en el distrito de Baños. Este lugar es conocido como los Baños del Inca; cuenta con dos pozos con escalinatas y canales para agua caliente y fría. Se dice que el Inca y los nobles tomaban baños en este lugar a su paso hacia el Cusco, Huánuco Marka, Cajamarca y Quito.
- **Laguna de Lauricocha:** Se encuentra al pie de la Cordillera de Raura (4000 msnm). En sus orillas crecen totorales y en sus aguas predominan las truchas. En este lugar pueden encontrarse mamíferos como tarucas, vizcachas, zorros y zorrillos, así como diversas especies de aves como patos, huachas, grullas, frailecillos, perdices, bandurrias, dominicos y gavilanes.



# AMBO





Hay pocas precipitaciones durante todo el año. De acuerdo con Köppen y Geiger clima se clasifica como BSk. La temperatura media anual es 17.5 ° C en Ambo. La precipitación media aproximada es de 416 mm.

➤ **Cajero Banco de la nación**  
Jr. 28 De Julio 705 Y Mariscal

Castilla 202

➤ **Centro Medico Leoncio Prado**  
Bolognesi 134

Red celular en líneas Claro, Movistar y Entel en algunas zonas. Así como red de internet en ciertos lugares de la provincia.

#### **HOTELES**

- **Hostal Jatun Uchco**
- **La Loma Resort** - Calle Las Pampas Conchamarca, Huánuco
- **Hospedaje Casa Blanca** - Jr. eliseo aguirre 115, Tomayquichua, Huánuco 10421
- **Hotel Amazon Paradise**

#### **RESTAURANTES**

- **Recreo La Perricholi**
- **Recreo El Embrujo**
- **Recreo El Megaencanto**

#### **TRANSPORTE URBANO**

- Hay transporte particular taxis y bajaj.
- Servicios publico de micros y combis.
- Buen estado de vías departamentales con algunos lugares.

### ¿Cómo viajar y que llevar?

Como esta antes de la Capital de Huánuco es posible que de Lima vayas directo con auto en o bus aprox. 7h y si se desea ir en avión más rápido es 1h hasta Huánuco para de ahí tomar un micro o colectivo que te lleve a Ambo en aprox. 1h

### GEOGRAFIA

- Ríos: Huertas, Huariaca, Huallaga.
- Lagunas: Rumichaca, Huamampari, Chiquiacocha, el rosario de las 12 Lagunas, laguna de Huascacocha, Las 5 lagunas de Pichgacocha, Estanco Rumichaca, Pedracocha y Huampu.
- Quebradas: Son las de Huariaca (impropiamente llamada Huallaga), Chaupihuaranga o Huertas y del Huallaga .
- Nevados y Picos: Los nevados de Hualmish, Blanca, Juchijanca, Paglajanca, Gellgay; los picos más elevados de Rondoní y Huellgay.

### CALENDARIO FESTIVO

- ENERO: El Año Nuevo, La Pascua de Reyes, El baile de los Negritos.
- FEBRERO: Los Carnavales en Ambo y Tomayquichua.
- MARZO: El Aniversario de la Batalla de Arcopunco.
- JUNIO: Las Fiestas de Corpus Cristi, San Pedro y San Pablo.
- JULIO: Fiesta Patronal de la Virgen del Carmen, Fiesta Patronal de San José, Fiestas Patrias.
- AGOSTO: La Fiesta de Santa Rosa de Lima en Tomayquichua.
- OCTUBRE: La Procesión del Señor de los Milagros.
- NOVIEMBRE: Del 12 al 17: Aniversario de la Provincia y Semana Turística, Fiesta de Todos los Santos.
- DICIEMBRE: La Fiesta de la Virgen Purísima Concepción de Ayancocha. La Navidad y Baile de los Negritos de Ambo y de Tomayquichua.



- Acush: Al Nor-oeste de Huácar. Aún quedan construcciones de piedra y en su interior fácilmente se pueden encontrar objetos de arcilla e instrumentos de hueso.
- Atash: Ciudad Pre Inca que se encuentra a más de 15 Km. de Huácar. Sus construcciones son de piedra y barro. Se notan claramente dos zonas: La Zona Habitacional y la Zona Agrícola. En la Zona Habitacional se distinguen construcciones de piedra y barro de la época Pre Incaica. La Zona Agrícola está conformada por hectáreas de terreno donde se notan cientos de andenes.
- Champanacpata: Lugar arqueológico en el distrito de Ambo. Se notan una especie de canchones de forma rectangular. Sus paredes son de piedra y arcilla, pero donde se nota la mezcla de la paja para dar consistencia a las uniones de las piedras. Los techos también son de piedra.
- Aukimarca: Se encuentra en las alturas de Tomayquichua. Hay una construcción mayor de forma circular construido de piedra y barro. En los alrededores hay otros vestigios semienterrados por el tiempo. Se cree que fue el lugar de residencia de los Chupaychos.
- Ayapa Humán: Es un lugar arqueológico en el distrito de Cayna. Se notan las edificaciones con marcos de piedra.



- La configuración rocosa de Gallo Huaganán en el camino a Huandobamba.
- **El Puente de Ambo:** construido de cal y canto, escenario de la batalla de Arcopunco.




- **Jatun Uchko:** Visto desde la parte de afuera. Se encuentra en plena peñolería, a un costado de la capilla de la Cruz de Exaltación, a unos 15 minutos de la ciudad de Ambo. Es na caverna misteriosa. Al ingreso, en la parte superior y central de la bóveda, se puede apreciar un rostro inmenso de un humanoide, algo así como si fuera la figura del guardián, que con un ojo abierto y el otro entrecerrado cuida celosamente el ingreso al fondo de la caverna. En la parte superior de lo que podemos llamar el Guardián se dibujan dos rostros pequeños, semejante a la figura de los duendes; y en la pared lateral derecha se aprecia la figura que podríamos llamarlo de un Fantasma, de pie y con los brazos extendidos. El fondo de la caverna cuentan que llega hasta la plaza de armas de Ambo. Quienes han llegado a sus inmensas profundidades cuentan que hay una laguna de aguas oscuras donde habitan peces ciegos. Junto a la laguna, dice la leyenda que hay un árbol de naranjo que produce naranjas de oro, en cuyo tronco permanece amarrado, con inmensas cadenas, un descomunal toro negro. Narran que el toro cuida celosamente el árbol de naranjo.
- **Ichik Uchko:** Es otra caverna de dimensiones más pequeñas, cuya entrada está a la misma altura de Jatun Uchco, hacia la parte Norte. Se supone que esta caverna conecta a la caverna grande.



- **Huácar**, Se encuentra a 29 Km. de Huánuco, de clima templado rodeado de áreas verdes. Tiene una de las primeras Iglesias construidas en Huánuco, la de San Miguel Arcángel, en 1600.

- **Quicacán**: fue convento de Clausura, fundado por los mercedarios el año 1,600; luego se convirtió en la hacienda de la firma Rollin Thorne e Hijos. Aún se conservan los rasgos coloniales, entre otros: Un pasadizo que da a un zaguán enchapado con bronce, un patio rodeado por los corredores con arcos, los pasadizos, una capilla que conserva los santos de la hacienda, las catacumbas y el hermoso campanario.
- **Fuente de Parco**, está ubicada en el pueblo de Cayna. El verdor de la vegetación hace que sea pintoresco. Parco (El joven), está ligado a una antigua leyenda.

- **Las lagunas de Pichgacocha**, o cinco lagunas, en Conchamarca, siendo la quinta laguna que recibe el nombre de Mamacocha por ser extensa e imponente con presencia de islotes. Se comunica en forma escalonada con la cuarta, tercera, segunda y primera laguna por el discurrir de sus aguas por entre las rocas.



- **En el Distrito de Tomayquichua:** La Casa Hacienda de Cachigaga, Quisca, Lindero y Ponga y la misma población de Tomayquichua. Lugar pintoresco donde destacan las casas con tejas rojas naturales y sus arcos coloniales. Su paisaje permanentemente lleno de verdor, debido a la abundancia de árboles frutales y toda gama de vegetales, varía durante el día a medida que van recibiendo los rayos solares. Allí vivió el pintor nacional Ricardo Flores, quien como Ricardo Andraca fue personaje de la novela «El Hechizo de Tomayquichua» de Enrique López Albújar. Se dice que fue la cuna de Micaela Villegas, «La Perricholi», la amante del Virrey Amat. Para perennizar este recuerdo han construido una escena de esta vida amorosa en el frontis del local municipal.
- **La Casa de la Perricholi:** La leyenda cuenta que Miquita Villegas nació en Tomayquichua. Como motivo turístico han reconstruido una casa donde se muestran pinturas, cuadros de la época y pertenencias de la artista.



También se dice que Tomayquichua fue pueblo natal de doña Isabel de Herrera, la abuelita de Santa Rosa de Lima.

# PACHITEA



Posee un clima cálido con lluvias imprevistas durante todo el año.

- **Agente BCP** - Cal. Pachitea Nro 06, Dpto 02
- **Agente del Banco de la Nación** - Jr. Pachitea N° 450

- **Posta Medica Panao** Horario: 08:00 a 16:00  
Dirección: Jr. Grau 135

Red celular en líneas Claro, Movistar y Entel en algunas zonas.  
Así como red de internet en ciertos lugares de la provincia.

#### **HOTELES**

- **Hotel Lima**

#### **RESTAURANTES**

- **El Rincón de Mechita**

#### **TRANSPORTE URBANO**

- Hay transporte particular taxis.
- Servicios publico de micros y combis.
- Buen estado de vías departamentales con algunos lugares.



### **¿Cómo viajar y que llevar?**

Lima a Panao por carretera de la forma más rápida y corta. Hay una distancia de 425 Km, y el tiempo aproximado de la duración del viaje es de 8h 39 min.

De Huánuco a Panao son 2 h 22 min (85 km) por Carretera 18A y 112.

Al ser una zona cálida llevar ropa ligera pero así también llevar algunas ropas de abrigo para la noche.

### **GEOGRAFIA**

Tiene una superficie de 2,630 km<sup>2</sup>. Su capital es el poblado de Panao, una ciudad pintoresca que está a orillas del caudaloso río Huallaga. (301 msnm).

### **CALENDARIO FESTIVO**

Fiesta de San Juan el 24 de junio.



- **Wengomayo**, es un **riachuelo** donde abundan las truchas. Está ubicado en el distrito de Chaglla.

- **Tres Jirkas**, es una formación caprichosa que visto desde lejos se puede apreciar las figuras de tres personas.
- **Cochaya**, es una laguna que complementa el paisaje con el bosque de eucaliptos.
- **Letra Machay**, fue la vivienda de los antiguos peruanos que dejaron sus huellas pintando sobre las rocas tantas figuras antropomorfas, fitomorfas y zoomarfas. Está ubicado en el cerro San Cristóbal.
- **Pisigranja Molinos**, es el centro productor de ovas, alevinos y truchas. Tiene 58 estanques para el sistema de producción, y una sala de incubación de 20 artesas alargadas.

- **Lechuza Machay**, se encuentra en el camino de Chaglla hacia Yanao. Por el interior de la caverna corre un riachuelo; asimismo en las rocas anidan las lechuzas, pero los científicos dicen que son aves en extinción llamadas guacharos.



- **Laguna Linda Linda**, Muchos lo conocen como el Espejo de agua Espejo de agua. Está ubicado a unas tres horas de Molinos. Ahora ya hay carretera que llega hasta sus inmediaciones. El paisaje s bello como su nombre lo dice.
- **Cascada de Yanano**, Es una caída de agua ubicada cerca a Lechuza Machay.
- **Virgen Machay**, es una estalagmita que forma la figura de una virgen, en la Cueva de Lechuza Machay.
- **La Pañaca Apallakuy**, Es una formación rocosa que semeja la forma de una mujer, con el hijo en la espalda, como si estuviese huyendo. Está ubicada en el caserío de Linda Linda. En este escenario geográfico además se puede apreciar las lagunas de Inti pozo, Apallakuy pozo, donde abunda la trucha.



- <http://www.peruhuanuco.com/bienvenidos.html>
- <https://es.wikipedia.org/wiki/Hu%C3%A1nuco>
- <http://www.peru.travel/es-pe/donde-ir/huanuco.aspx>
- <http://www.lahistoriaconmapas.com/historia/historia2/geografia-e-historia-de-huanuco-departamento-peru/>